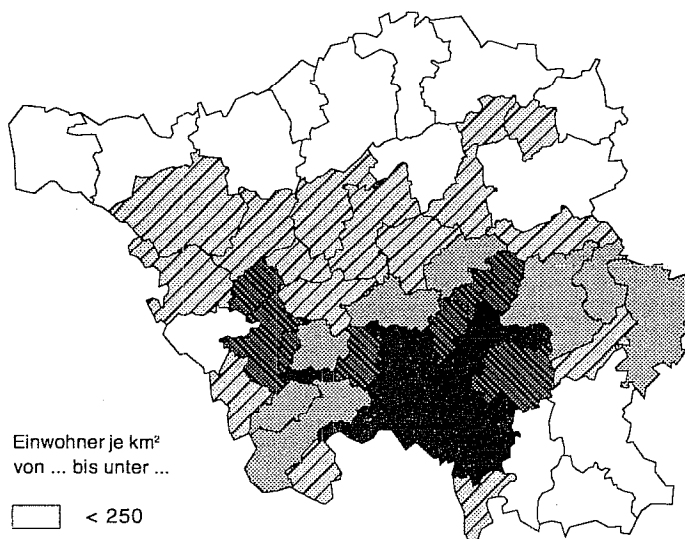


A 1 1/A 1 2 - vj 4/94
Ausgegeben im August 1995






Bevölkerungsentwicklung im 4. Vierteljahr 1994 und im Jahr 1994

Bevölkerungsstand am 31. Dezember 1994

Bevölkerungsdichte am 31.12.1994



Einwohner je km²
von ... bis unter ...

	< 250
	250 - 500
	500 - 750
	750 - 1000
	≥ 1000

Herausgeber:

Statistisches Landesamt
Saarland

Virchowstraße 7, 66119 Saarbrücken
Postfach 10 30 44, 66030 Saarbrücken
Telefon: (06 81) 5 01 - 59 35
Telefax: (06 81) 5 01 - 59 21

Nachdruck, auch auszugsweise, nur mit
Quellenangabe gestattet

1. Bevölkerungsentwicklung im 4. Vierteljahr 1994 und Bevölkerungsstand am 31. Dezember 1994

Vorgang	Insgesamt	Männlich	Weiblich
Bevölkerung am Anfang des Zeitraumes	1 083 417	525 044	558 373
Natürliche Bevölkerungsbewegung			
Lebendgeborene	2 358	1 220	1 138
Gestorbene	3 070	1 456	1 614
Geburtenüberschuß bzw. -defizit	-712	-236	-476
Wanderungen über die Landesgrenze			
Zuzüge	6 474	3 464	3 010
Fortzüge	4 978	2 840	2 138
Wanderungsgewinn bzw. -verlust	+1 496	+624	+872
Veränderungen insgesamt	+784	+388	+396
Bevölkerung am Ende des Zeitraumes	1 084 201	525 432	558 769

2. Bevölkerungsentwicklung im 4. Vierteljahr 1994 und Bevölkerungsstand am 31. Dezember 1994 in den Kreisen des Saarlandes

Stadtverband Landkreis Land	Bevölkerung am 01.10.1994	Veränderung im 4. Vierteljahr				Bevölkerung am 31. Dezember 1994		
		Geburten- überschuß bzw. -defizit	Wanderungsgewinn bzw. -verlust		Zu- bzw. Abnahme insgesamt	insgesamt	männlich	weiblich
			Binnen-	Außen-				
			Wanderung					
Saarbrücken	359 471	-354	-113	+220	-247	359 224	171 711	187 513
Merzig-Wadern	105 032	-35	+150	+63	+178	105 210	51 276	53 934
Neunkirchen	150 339	-144	-126	+90	-180	150 159	72 934	77 225
Saarlouis	214 732	-48	-254	+1 083	+781	215 513	105 498	110 015
Saarpfalz-Kreis	158 162	-96	+245	-2	+147	158 309	77 066	81 243
St. Wendel	95 681	-35	+98	+42	+105	95 786	46 947	48 839
Saarland	1 083 417	-712	-	+1 496	+784	1 084 201	525 432	558 769

**3. Bevölkerungsentwicklung im 4. Vierteljahr 1994 und Bevölkerungsstand am 31. Dezember 1994
in den Gemeinden des Saarlandes**

Gemeinde Stadtverband/Landkreis Land	Fläche in km ²	Lebend- geborene	Gestor- bene	Zuzüge	Fortzüge	Bevölkerung am 31. Dez. 1994			Bevölke- rungs- dichte am 31.12.1994
				innerhalb des Landes und über die Landesgrenze		insgesamt	männlich	weiblich	
Saarbrücken, Landeshauptstadt	167,06	403	609	2 810	2 811	189 012	89 898	99 114	1 131
Friedrichsthal, Stadt	9,07	21	33	212	199	12 043	5 863	6 180	1 328
Großrosseln	25,21	29	22	159	136	10 093	4 885	5 208	400
Heusweiler	39,94	31	55	280	320	19 959	9 610	10 349	500
Kleinblittersdorf	27,29	24	46	182	127	13 126	6 395	6 731	481
Püttlingen, Stadt	23,94	43	63	300	242	20 846	9 959	10 887	871
Quierschied	20,22	28	45	197	241	15 545	7 404	8 141	769
Riegelsberg	14,70	19	33	296	232	14 794	7 068	7 726	1 006
Sulzbach/Saar, Stadt	16,13	29	64	320	299	19 869	9 488	10 381	1 232
Völklingen, Stadt	67,06	118	129	583	625	43 937	21 141	22 796	655
Stadtverband Saarbrücken	410,62	745	1 099	5 339	5 232	359 224	171 711	187 513	875
Beckingen	51,63	46	44	225	177	16 217	7 840	8 377	314
Losheim am See	96,79	42	51	270	197	16 439	8 157	8 282	170
Merzig, Kreisstadt	108,79	64	80	457	410	30 902	14 998	15 904	284
Mettlach	77,88	21	21	172	169	11 997	5 837	6 160	154
Perl	75,07	9	19	69	68	6 137	2 986	3 151	82
Wadern, Stadt	110,97	42	52	216	178	17 082	8 319	8 763	154
Weiskirchen	33,64	20	12	79	76	6 436	3 139	3 297	191
Landkreis Merzig-Wadern	554,76	244	279	1 488	1 275	105 210	51 276	53 934	190
Eppelborn	47,03	44	46	193	195	18 745	9 198	9 547	399
Illingen	36,08	36	42	194	259	19 148	9 478	9 670	531
Merchweiler	12,78	27	37	169	136	11 683	5 633	6 050	914
Neunkirchen, Kreisstadt	75,00	109	160	676	779	51 770	25 051	26 719	690
Ottweiler, Stadt	45,51	30	51	257	195	15 721	7 614	8 107	345
Schiffweiler	21,31	34	52	338	256	17 903	8 672	9 231	840
Spiesen-Elversberg	11,40	25	61	200	243	15 189	7 288	7 901	1 332
Landkreis Neunkirchen	249,11	305	449	2 027	2 063	150 159	72 934	77 225	603
Dillingen/Saar, Stadt	22,07	52	52	355	415	21 982	10 549	11 433	996
Lebach, Stadt	64,15	48	43	1 311	487	24 034	12 738	11 296	375
Nalbach	22,46	17	24	130	122	9 572	4 619	4 953	426
Rehlingen-Siersburg	61,16	40	44	203	184	15 578	7 565	8 013	255
Saarlouis, Kreisstadt	43,27	91	103	641	663	38 339	18 538	19 801	886
Saarwellingen	41,65	25	41	171	151	14 116	6 885	7 231	339
Schmelz	58,64	40	46	169	180	17 285	8 487	8 798	295
Schwalbach	27,32	40	53	224	275	19 273	9 333	9 940	705
Überherrn	34,30	30	20	196	193	11 886	5 745	6 141	347
Wadgassen	25,93	47	42	318	215	18 995	9 266	9 729	733
Wallerfangen	42,17	26	26	178	185	10 066	4 886	5 180	239
Bous	7,61	23	18	144	129	7 643	3 630	4 013	1 004
Ensdorf	8,39	15	30	103	115	6 744	3 257	3 487	804
Landkreis Saarlouis	459,11	494	542	4 143	3 314	215 513	105 498	110 015	469

**Noch: 3. Bevölkerungsentwicklung im 4. Vierteljahr 1994 und Bevölkerungsstand am 31. Dezember 1994
in den Gemeinden des Saarlandes**

Gemeinde Stadtverband/Landkreis Land	Fläche in km ²	Lebend- geborene	Gestor- bene	Zuzüge	Fortzüge	Bevölkerung am 31. Dez. 1994			Bevölke- rungs- dichte am 31.12.1994
				innerhalb des Landes und über die Landesgrenze		insgesamt	männlich	weiblich	
Bexbach, Stadt	31,09	37	57	336	284	19 479	9 492	9 987	627
Blieskastel, Stadt	110,01	53	73	209	262	23 041	11 284	11 757	209
Gersheim	57,49	25	20	100	73	7 226	3 584	3 642	126
Homburg, Kreisstadt	82,64	106	110	845	751	45 856	22 435	23 421	555
Kirkel	31,37	18	29	201	145	9 851	4 805	5 046	314
Mandelbachtal	57,70	27	34	168	117	11 875	5 803	6 072	206
St. Ingbert, Stadt	49,95	79	118	465	449	40 981	19 663	21 318	820
Saarpfalz-Kreis	420,26	345	441	2 324	2 081	158 309	77 066	81 243	377
Freisen	48,04	30	20	101	103	8 702	4 273	4 429	181
Marpingen	39,67	18	34	151	95	11 767	5 809	5 958	297
Namborn	26,00	15	17	102	98	7 712	3 764	3 948	297
Nohfelden	100,71	26	40	169	165	11 099	5 394	5 705	110
Nonnweiler	66,76	23	24	155	140	9 077	4 522	4 555	136
Oberthal	23,86	8	16	96	65	6 605	3 231	3 374	277
St. Wendel, Kreisstadt	113,53	56	81	419	384	27 483	13 350	14 133	242
Tholey	57,56	49	28	152	155	13 341	6 604	6 737	232
Landkreis St. Wendel	476,13	225	260	1 345	1 205	95 786	46 947	48 839	201
SAARLAND	2 569,99	2 358	3 070	16 666	15 170	1 084 201	525 432	558 769	422

4. Bevölkerungsentwicklung 1994 und Bevölkerungsstand am 31. Dezember 1994

Vorgang	Insgesamt	Männlich	Weiblich
Bevölkerung am 1. Januar 1994	1 084 522	525 588	558 934
Natürliche Bevölkerungsbewegung			
Lebendgeborene	10 028	5 134	4 894
Gestorbene	12 711	5 885	6 826
Geburtenüberschuß bzw. -defizit	-2 683	-751	-1 932
Wanderungen über die Landesgrenze			
Zuzüge	21 728	11 609	10 119
Fortzüge	19 366	11 014	8 352
Wanderungsgewinn bzw. -verlust	+2 362	+595	+1 767
Veränderungen insgesamt	-321	-156	-165
Bevölkerung am 31. Dezember 1994	1 084 201	525 432	558 769

5. Bevölkerungsentwicklung in den Kreisen im Jahr 1994

Stadtverband Landkreis Land	Bevölkerung am 1.1.1994	Veränderung im Jahr 1994				Bevölkerung am 31. Dez. 1994		
		Geburten- überschuß bzw. -defizit	Wanderungsgewinn bzw. -verlust		Zu- bzw. Abnahme insgesamt	insgesamt	männlich	weiblich
			Binnen-	Außen-				
			Wanderung					
Saarbrücken	361 287	-1 265	-326	-472	-2 063	359 224	171 711	187 513
Merzig-Wadern	104 607	-105	+350	+358	+603	105 210	51 276	53 934
Neunkirchen	150 591	-470	-168	+206	-432	150 159	72 934	77 225
Saarlouis	214 830	-310	-909	+1 902	+683	215 513	105 498	110 015
Saarpfalz-Kreis	157 757	-355	+825	+82	+552	158 309	77 066	81 243
St. Wendel	95 450	-178	+228	+286	+336	95 786	46 947	48 839
Saarland	1 084 522	-2 683	-	+2 362	-321	1 084 201	525 432	558 769

6. Bevölkerungsentwicklung in den Gemeinden im Jahr 1994

Gemeinde Stadtverband/Landkreis Land	Fläche in km ²	Bevöl- kerung am 1.1.1994	Lebend- geborene	Gestor- bene	Zuzüge	Fortzüge	Verände- rungen ins- gesamt	Bevöl- kerung am 31.12.1994
					innerhalb des Landes und über die Landesgrenze			
Saarbrücken, Landeshauptstadt	167,06	190 902	1 665	2 403	9 055	10 207	-1 890	189 012
Friedrichsthal, Stadt	9,07	12 064	98	120	699	698	-21	12 043
Großrosseln	25,21	10 120	85	94	521	539	-27	10 093
Heusweiler	39,94	20 082	162	239	983	1 029	-123	19 959
Kleinblittersdorf	27,29	13 082	116	191	644	525	+44	13 126
Püttlingen, Stadt	23,94	20 812	191	246	1 030	941	+34	20 846
Quierschied	20,22	15 590	146	179	727	739	-45	15 545
Riegelsberg	14,70	14 717	120	158	928	813	+77	14 794
Sulzbach/Saar, Stadt	16,13	20 038	164	293	1 090	1 130	-169	19 869
Völklingen, Stadt	67,06	43 880	475	564	2 491	2 345	+57	43 937
Stadtverband Saarbrücken	410,62	361 287	3 222	4 487	18 168	18 966	-2 063	359 224
Beckingen	51,63	16 122	167	182	854	744	+95	16 217
Losheim am See	96,79	16 270	165	191	872	677	+169	16 439
Merzig, Kreisstadt	108,79	30 601	311	326	1 746	1 430	+301	30 902
Mettlach	77,88	12 040	108	123	592	620	-43	11 997
Perl	75,07	6 133	60	73	299	282	+4	6 137
Wadern, Stadt	110,97	17 020	160	202	760	656	+62	17 082
Weiskirchen	33,64	6 421	76	55	367	373	+15	6 436
Landkreis Merzig-Wadern	554,76	104 607	1 047	1 152	5 490	4 782	+603	105 210
Eppelborn	47,03	18 816	169	209	689	720	-71	18 745
Illingen	36,08	19 164	180	169	809	836	-16	19 148
Merchweiler	12,78	11 724	93	140	595	589	-41	11 683
Neunkirchen, Kreisstadt	75,00	51 997	526	630	2 552	2 675	-227	51 770
Ottweiler, Stadt	45,51	15 696	142	211	784	690	+25	15 721
Schiffweiler	21,31	17 734	128	200	1 159	918	+169	17 903
Spiesen-Elversberg	11,40	15 460	121	270	721	843	-271	15 189
Landkreis Neunkirchen	249,11	150 591	1 359	1 829	7 309	7 271	-432	150 159
Dillingen/Saar, Stadt	22,07	21 987	208	248	1 643	1 608	-5	21 982
Lebach, Stadt	64,15	23 278	187	180	2 814	2 065	+756	24 034
Nalbach	22,46	9 546	92	87	487	466	+26	9 572
Rehlingen-Siersburg	61,16	15 533	153	178	738	668	+45	15 578
Saarlouis, Kreisstadt	43,27	38 347	353	462	2 432	2 331	-8	38 339
Saarwellingen	41,65	14 180	123	160	656	683	-64	14 116
Schmelz	58,64	17 364	165	173	653	724	-79	17 285
Schwalbach	27,32	19 392	178	217	822	902	-119	19 273
Überherrn	34,30	11 856	112	97	648	633	+30	11 886
Wadgassen	25,93	18 870	171	199	922	769	+125	18 995
Wallerfangen	42,17	10 099	98	128	587	590	-33	10 066
Bous	7,61	7 585	84	83	546	489	+58	7 643
Ensdorf	8,39	6 793	64	86	430	457	-49	6 744
Landkreis Saarlouis	459,11	214 830	1 988	2 298	13 378	12 385	+683	215 513

Noch: 6. Bevölkerungsentwicklung in den Gemeinden im Jahr 1994

Gemeinde Stadtverband/Landkreis Land	Fläche in km ²	Bevöl- kerung am 1.1.1994	Lebend- geborene	Gestor- bene	Zuzüge	Fortzüge	Verände- rungen ins- gesamt	Bevöl- kerung am 31.12.1994
					innerhalb des Landes und über die Landesgrenze			
Bexbach, Stadt	31,09	19 582	158	250	1 016	1 027	-103	19 479
Blieskastel, Stadt	110,01	23 079	236	251	944	967	-38	23 041
Gersheim	57,49	7 229	75	76	302	304	-3	7 226
Homburg, Kreisstadt	82,64	45 373	459	533	3 210	2 653	+483	45 856
Kirkel	31,37	9 727	92	96	585	457	+124	9 851
Mandelbachtal	57,70	11 828	128	127	513	467	+47	11 875
St. Ingbert, Stadt	49,95	40 939	357	527	1 789	1 577	+42	40 981
Saarpfalz-Kreis	420,26	157 757	1 505	1 860	8 359	7 452	+552	158 309
Freisen	48,04	8 694	106	92	341	347	+8	8 702
Marpingen	39,67	11 657	93	111	528	400	+110	11 767
Namborn	26,00	7 655	74	92	388	313	+57	7 712
Nohfelden	100,71	11 089	117	142	601	566	+10	11 099
Nonnweiler	66,76	9 039	84	104	495	437	+38	9 077
Oberthal	23,86	6 582	41	71	285	232	+23	6 605
St. Wendel, Kreisstadt	113,53	27 431	250	337	1 569	1 430	+52	27 483
Tholey	57,56	13 303	142	136	535	503	+38	13 341
Landkreis St. Wendel	476,13	95 450	907	1 085	4 742	4 228	+336	95 786
SAARLAND	2 569,99	1 084 522	10 028	12 711	57 446	55 084	-321	1 084 201

Veröffentlichungen

I. Zusammenfassende Schriften

Statistisches Handbuch für das Saarland

Erscheint zweijährlich im Wechsel mit "Statistisches Taschenbuch für das Saarland".

Das Statistische Handbuch vermittelt aus dem Bereich der amtlichen Statistik die jeweils aktuellen Ergebnisse. Dem Benutzer steht reiches Zahlenmaterial aus sämtlichen Bereichen des wirtschaftlichen, kulturellen und sozialen Lebens zur Verfügung. Durch Zeit- und regionale Vergleiche lassen sich Entwicklungen in der Bevölkerungs-, der Wirtschafts- und Sozialstruktur erkennen.

Statistisches Taschenbuch für das Saarland

Erscheint zweijährlich im Wechsel mit "Statistisches Handbuch für das Saarland".

Das Statistische Taschenbuch will die zweijährliche Erscheinungsphase des "Handbuchs" durch Publizierung der jeweils neuesten, wichtigsten Daten der amtlichen Statistik ausfüllen. In seiner Gliederung ist es nicht so differenziert angelegt wie das bedeutend umfangreichere "Handbuch". In einem Anhang werden zusätzlich die wichtigsten Daten der amtlichen Statistik für die übrigen Bundesländer aufgeführt.

Saarland heute - Statistische Kurzinformationen (*erscheint jährlich*)

II. Fachstatistische Schriften

Handbuch Öffentliche Finanzen

Erscheinungsweise jährlich.

Das Handbuch stellt Grunddaten über die aktuelle Finanzsituation im öffentlichen Bereich zur Verfügung. Angegeben sind sowohl einfache Bestandszahlen als auch funktional gegliederte Ergebnisse für Gemeinden und Land.

Statistische Berichte

Zur schnellen Unterrichtung von Verwaltung und anderen Interessenten werden hier die neuesten Ergebnisse der laufenden Statistiken wie auch die ersten Resultate von Sondererhebungen veröffentlicht. Ihre sachliche Gliederung ist sehr differenziert und bundeseinheitlich festgelegt.

Bildung - Kurzinformation (*erscheint jährlich*)

III. Reihen

Einzelschrift zur Statistik des Saarlandes

In dieser Reihe, die bis heute fast 100 Einzelschriften umfaßt, werden aus dem gesamten Spektrum der amtlichen Statistik schwerpunktmäßig Einzelthemen behandelt.

Saarland in Zahlen (*Sonderhefte*)

In dieser Serie werden die Ergebnisse von periodisch wiederkehrenden Zählungen veröffentlicht.

Gemeinde- und Kreisstatistiken

In dieser im 2-Jahres-Rhythmus abwechselnd erscheinenden Reihe werden Informationen aus den verschiedensten Bereichen der amtlichen Statistik auf Gemeinde- bzw. Kreisebene veröffentlicht.

Volkswirtschaftliche Gesamtrechnungen der Länder (*Gemeinschaftsveröffentlichungen der Statistischen Landesämter*)

Ergebnisse über Entstehung, Verteilung und Verwendung des Sozialprodukts nach Ländern sowie Bruttowertschöpfung der kreisfreien Städte und Landkreise, Erscheinungsweise ein- bis zweijährlich.

IV. Verzeichnisse

wie Gemeindeverzeichnis, Schulverzeichnis, Krankenhausverzeichnis, Märkte im Saarland, Systematischer Datenbestandskatalog des saarländischen Informationssystem SAPLIS usw. werden jährlich aktualisiert herausgegeben.

Presse- und Informationsdienst

Saarland

STATISTISCHES LANDESAMT

Virchowstr. 7, 66119 Saarbrücken, ☎ 06 81/5 01 - 59 35, Telefax 06 81/5 01 - 59 21